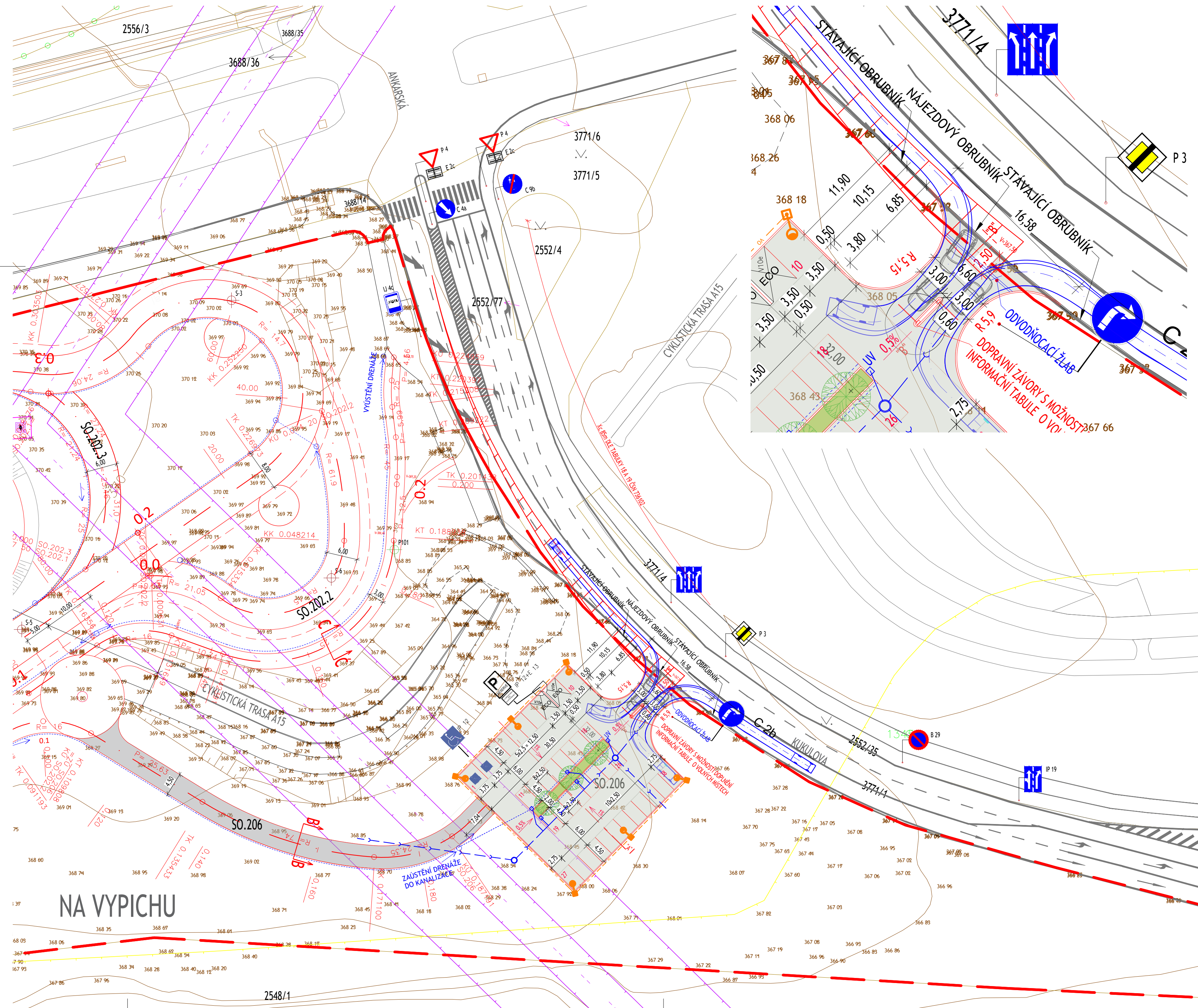
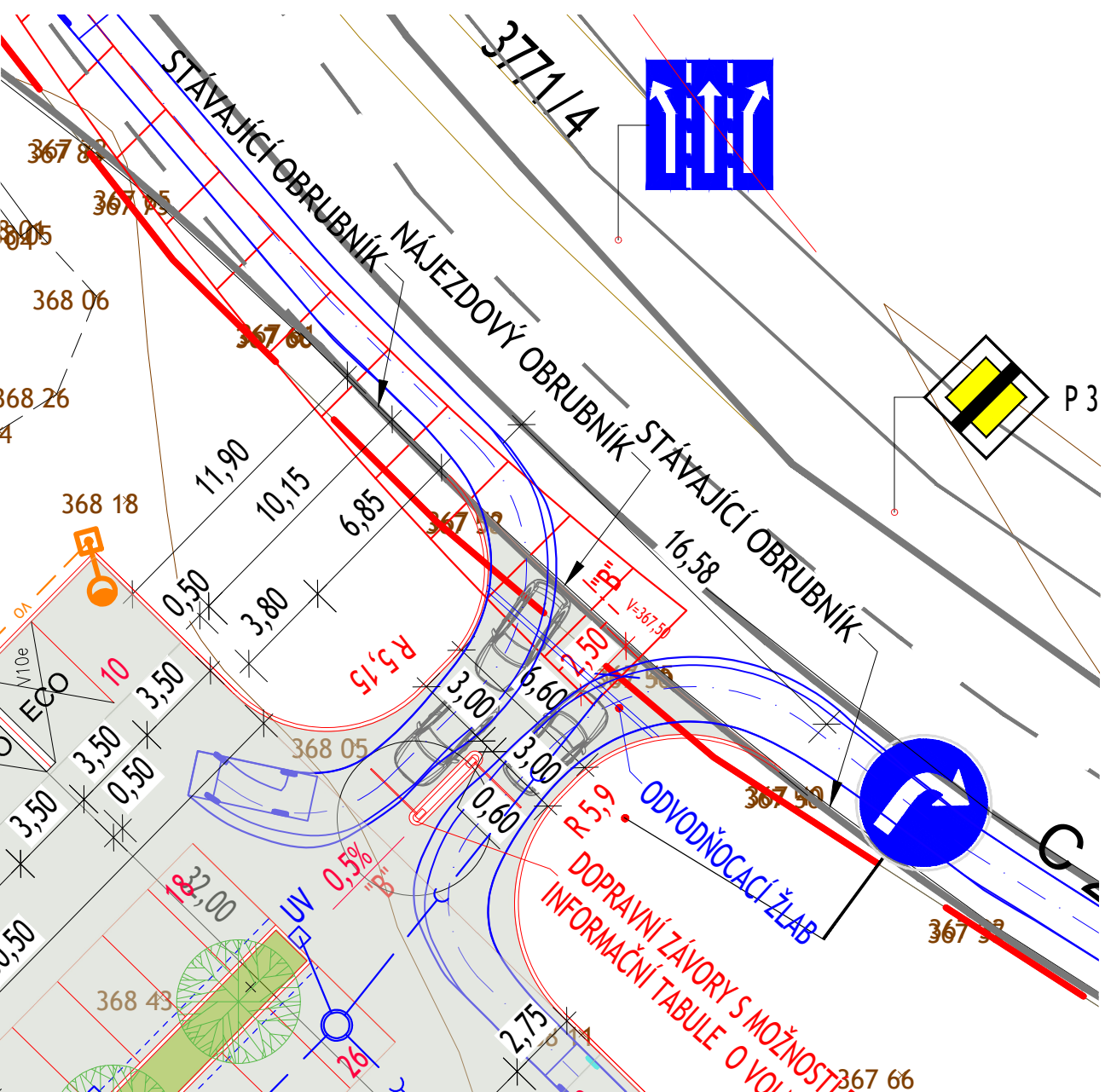


SITUACE, M=1:500



DETAIL SJEZDU, M=1:250






STÁVAJÍCÍ INŽENÝRSKÉ SÍTĚ

- SILOVÉ VELMI VYSOKÉ NAPĚTÍ NADZEMNÍ - PREDISTRIBUCE, A.S.
- OCHRANNÉ PÁSMO VVN
- OCHRANNÉ PÁSMO VTL

LEGENDA

- | | |
|---|--|
|  | ŘEŠENÉ ÚZEMÍ |
|  | NOVÝ STAV |
|  | NOVÝ STAV - OCHRANNÉ PÁSMA DRAHY |
|  | VRSTEVNICE |
|  | VÝKOPIS, POLOHOVIS - VIZ GEOTETICKÉ ZAMĚŘENÍ |
|  | KATASTRÁLNÍ MAPA |
|  | STÁVAJÍCÍ OBJEKTY |
|  | VĚCNÉ BŘEMENO |
|  | PARCELNÍ ČÍSLO |
|  | IG PRŮKLMNÉ SONDY S-1 AŽ S-7 - VIZ IGHP |
|  | ARCHIVNÍ VRTY IG - VIZ IGHP |
|  | STOŽÁR VELMI VYSOKÉHO NAPĚTÍ, STOŽÁR Č. 8 |

LEGENDA PLOCH

-  PARKOVIŠTĚ - ZASAKOVACÍ DLAŽBA
 ZPEVNĚNÁ PLOCHA - ASFALT
 ZELENĚ
 NÁVRH KANALIZACE
 NÁVRH VO

POZNÁMKY

- V ROZKLEDYCHÝCH TROJÚHELNÍKÝCH PŘÍPOJENÍ NA POZEMNÍ KOMUNIKACI NEBUDOU UMÍSTĚNY ŽADNÉ PEVNÉ PŘEKÁŽKY VČETNĚ ZELÉNÉ A SLoupŮ O PRŮMĚRU VĚTŠÍM NEŽ 15 cm.
- PŘED PARKOVACÍM SYSTÉMEM JE PROSTOR UMOŽŇUJÍCÍ ZASTAVENÍ AUTOMOBILŮ ZA SBOU O DÉLCE 10,15 m.
- NAVRŽENÉ ŘEŠENÍ JE ŘEŠENO S OHLEDEM NA PŘÍSTUPNOST A BEZBARIÉROVOST DLE ČSN 734001.
- PARKOVACÍ SYSTÉM BUDE UMOŽŇOVAT MOŽNOST ROZŠŘENÍ O INFORMAČNÍ ZAŘÍZENÍ O VOLNÝCH PARKOVACÍCH MÍSTECH.

Revize		Schéma		Pare	Severka
ČÍSLO - DATUM - POPIS ZMĚNY					
R01 - 2024-10-02- zapracování připomínek DOSS					
R02 - 2024-12-05 - zapracování požadavku PČR					
R03 - 2025-05-02 - úprava parkovací plochy					
				S-JTSK 0,000 = 371,350 m n. m. Bpv	
Investor Městská část Praha 6 Kontaktní osoba investora Městská část Praha 6 Mgr. Jakub Stárek Čs. armády 23, 160 92 Praha Tel.: +420 220 189 155 Generální projektant A PLUS a.s. Hlavní inženýr projektu VÍT MOLÉR Zástupce hlavního inženýra projektu TOMÁŠ ZEŁINKA Hlavní architekt projektu VÍT MOLÉR		Adresa investorů Městská část Praha 6 IČ: 00063703 DS: bmbzv7c			
Projektant části PD Ing. Antonín Kubín Zodpovědný projektant Ing. Antonín Kubín Vyracoval Ing. Antonin Kubin		Adresa generálního projektanta ČESKÁ 154/12, 602 00, BRNO E.: info@aplus.cz Tel.: +420 542 210 101 IČ: 26236419 DIČ: CZ26236419 DS: afhm2t8			
Název stavby AREÁL KOLEČKOVÝCH SPORTŮ - LADRONKA Stupeň DOKUMENTACE PRO SPOLEČNÉ POVOLENÍ Název stavebního objektu Parkoviště a přístupová cesta Část Dokumentace objektu Název výkresu Situace		Adresa projektanta části PD Střední 11, 60200, Brno E.: antonin.kubin@email.cz Tel.: 608833413 IČ: 66588243 DIČ: DS: 38t6x3			
Zakázkové číslo 3283		Datum 2024-05-15		Měřítko 1:500 / 250	
		Revize 03			